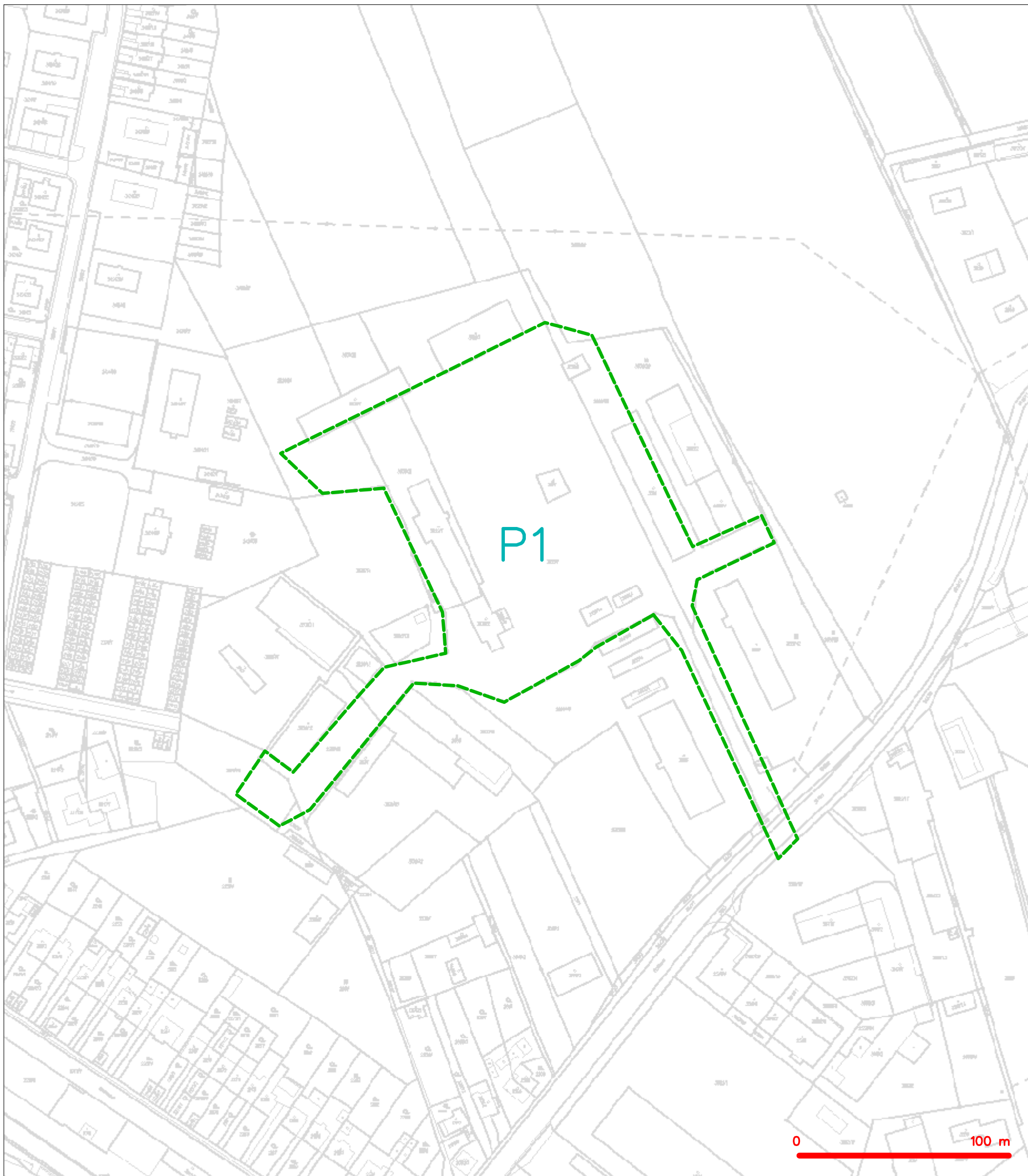


SITUAČNÍ VÝKRES - ZÁJMOVÉ ÚZEMÍ



LEGENDA

----- hranice zájmového území k vyjádření


CETIN a.s.
Českomoravská 2510/19, Libeň
190 00 Praha 9
DIČ: CZ04084063
102















The map displays the P1 area, divided into four sub-areas labeled P1-1, P1-2, P1-3, and P1-4. The map includes a scale bar from 0 to 100 m and a north arrow. The sub-areas are defined by black rectangular boxes. P1-1 is the top-left box, P1-2 is the bottom-left box, P1-3 is the top-right box, and P1-4 is the bottom-right box. The map shows a network of roads and buildings. A green dashed line runs diagonally across the map, passing through P1-1, P1-2, and P1-3. A red solid line runs diagonally across the map, passing through P1-2, P1-3, and P1-4. The label 'P1' is located in the center of the map, between P1-2 and P1-3.

	hranice zájmového území k vyjádření		nezaměření průběh optického kabelu, HDPE trubky nebo souběh optického a metalického kabelu
	NN přípojka, území s NN přípojkou ČESTN		radiové sítě, ochranné pásmo radiové sítě
	zaměření průběh metalického kabelu		podzemní sítě
	zaměření průběh optického kabelu, HDPE trubky nebo souběh optického a metalického kabelu		neprovazované sítě
	nezaměřený průběh metalického kabelu		podzemní sítě cizí
	podzemní sítě cizí		sítě s NN

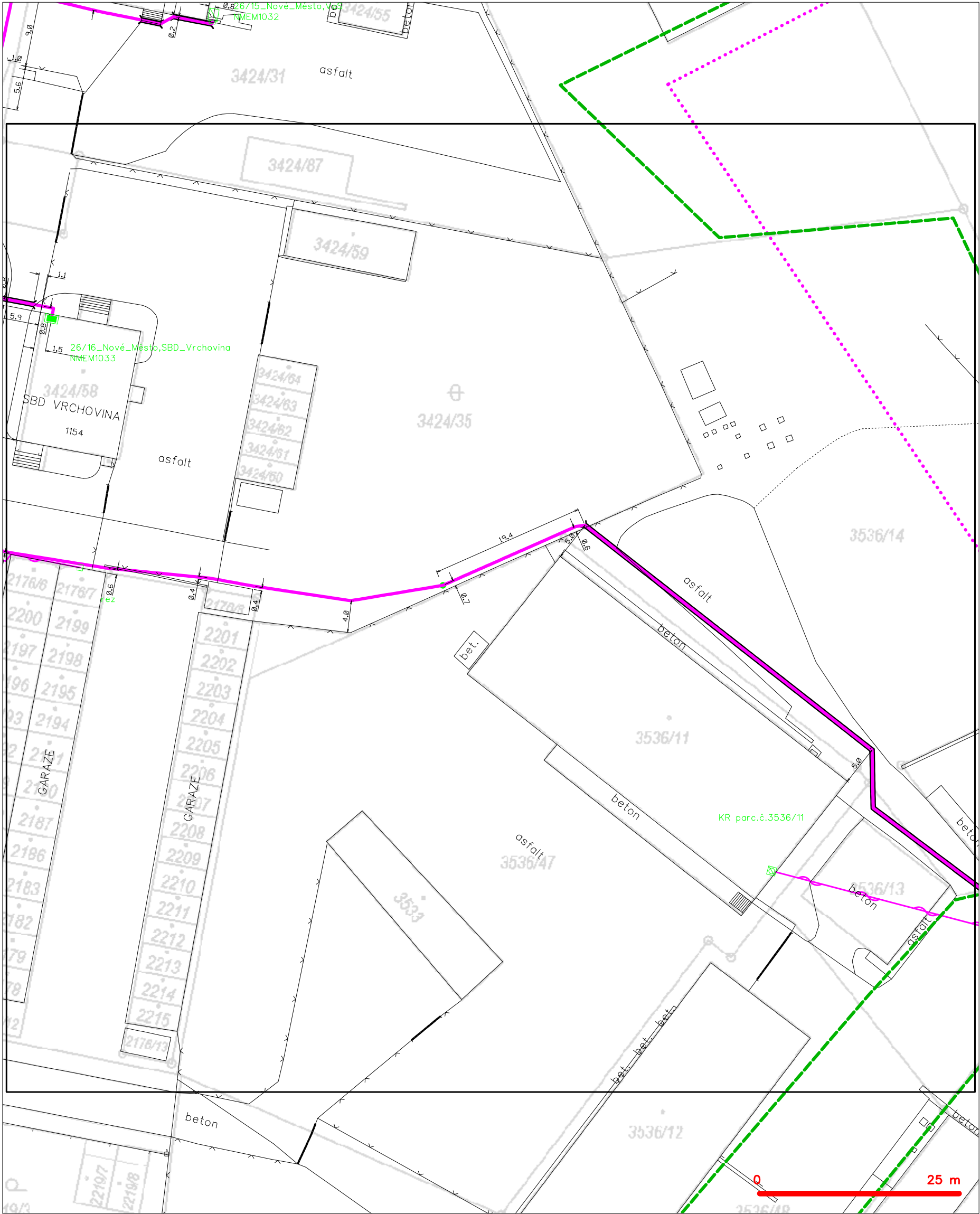
SITUAČNÍ VÝKRES - POLYGON 1, list kladu P1-1



LEGENDA

- | | | | |
|---|---|---|---|
|  | hranice zájmového území k vyjádření |  | nezaměření průběh optického kabelu, HDPE trubky |
|  | NV přípojka, území s NV přípojkou CETIN |  | nebo souběh optického a metalického kabelu |
|  | zaměření průběh metalického kabelu |  | radiové síť, ochranné pásmo radiové síť |
|  | zaměření průběh optického kabelu, HDPE trubky |  | podzemní síť |
|  | nebo souběh optického a metalického kabelu |  | negrovanované síť |
|  | nezaměření průběh metalického kabelu |  | podzemní síť cizí |
|  | podzemní síť cizí |  | síť s NV |

SITUAČNÍ VÝKRES - POLYGON 1, list kladu P1-2



LEGENDA

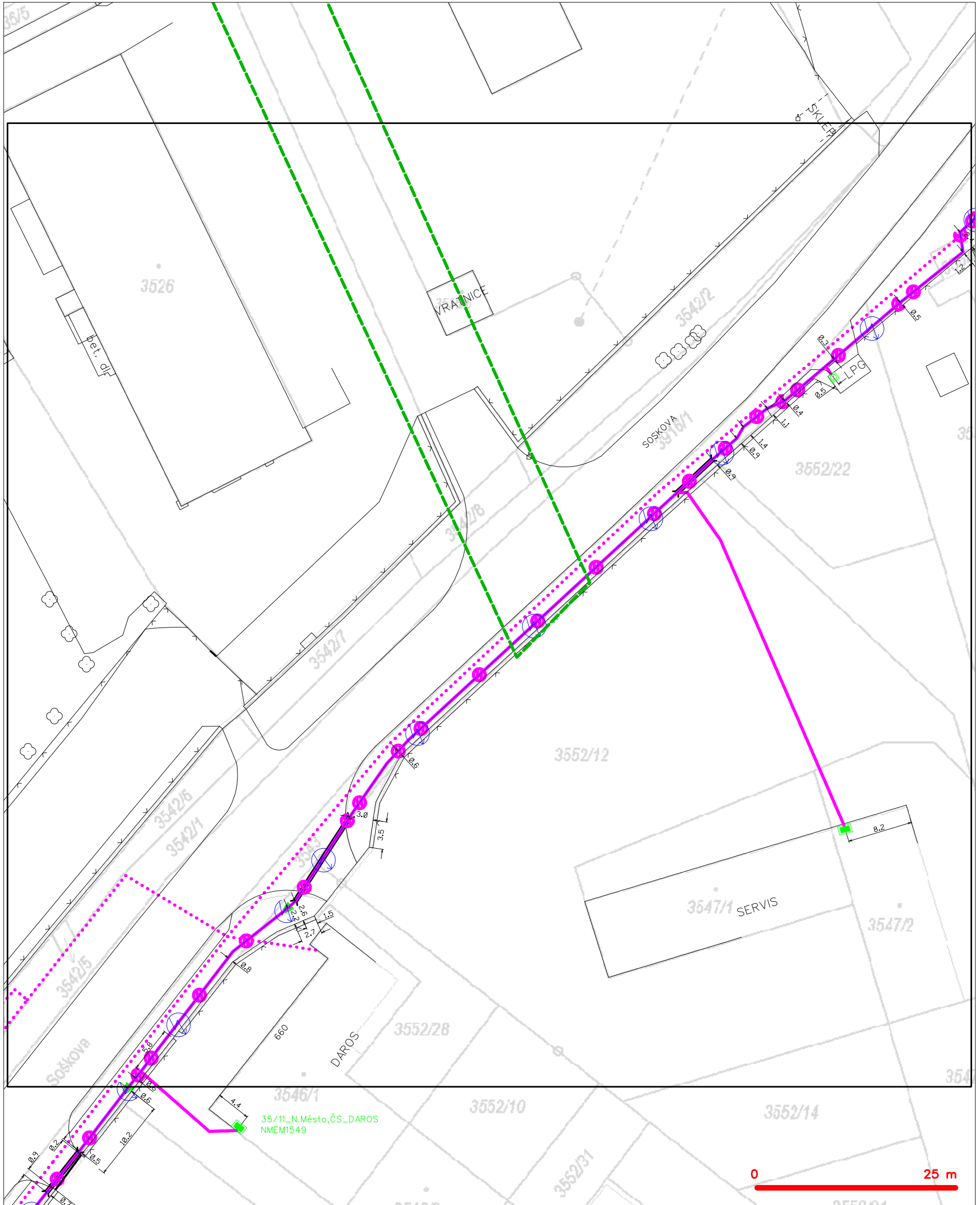
- | | |
|--|--|
| --- hranice zájmového území k vyjádření | --- nezaměřený průběh optického kabelu, HDPE trubky nebo souběh optického a metalického kabelu |
| --- NV přípojka, území s NV přípojkou CETIN | --- radiové sítě, ochranné pásmo radiové sítě |
| --- zaměřený průběh metalického kabelu | --- nadzemní sítě |
| --- zaměřený průběh optického kabelu, HDPE trubky nebo souběh optického a metalického kabelu | --- neprovazované sítě |
| --- nezaměřený průběh metalického kabelu | --- podzemní sítě cizí |
| --- nadzemní sítě cizí | --- síť s NV |
| | --- kolektor, kabelovod |

SITUAČNÍ VÝKRES - POLYGON 1, list kladu P1-3



LEGENDA	
	hranice zájmového území k vyjádření
	NV přípojka, území s NV přípojkou CETIN
	zaměřený průběh metalického kabelu
	zaměřený průběh optického kabelu, HDPE trubky nebo souběh optického a metalického kabelu
	nezaměřený průběh metalického kabelu
	nadzemní síť cizí
	nezaměřený průběh optického kabelu, HDPE trubky nebo souběh optického a metalického kabelu
	radiové sítě, ochranné pásmo radiové sítě
	nadzemní síť
	neprovozované sítě
	podzemní síť cizí
	sítě s NV
	kojektor, kabelovod

SITUAČNÍ VÝKRES - POLYGON 1, list kladu P1-4



LEGENDA

- hranice zájmového území k vyjádření
- NV přípojka, území s NV přípojkou CETIN
- zaměřený průběh metalického kabelu
- zaměřený průběh optického kabelu, HDPE trubky
- nezaměřený průběh optického a metalického kabelu
- nezaměřený průběh metalického kabelu
- nadzemní síť cizí

- nezaměřený průběh optického kabelu, HDPE trubky
- nebo souběh optického a metalického kabelu
- radiové sítě, ochranné pásmo radiové sítě
- nadzemní síť
- neprovazované sítě
- podzemní síť cizí
- sítě s NV
- kolektor, kabelovod